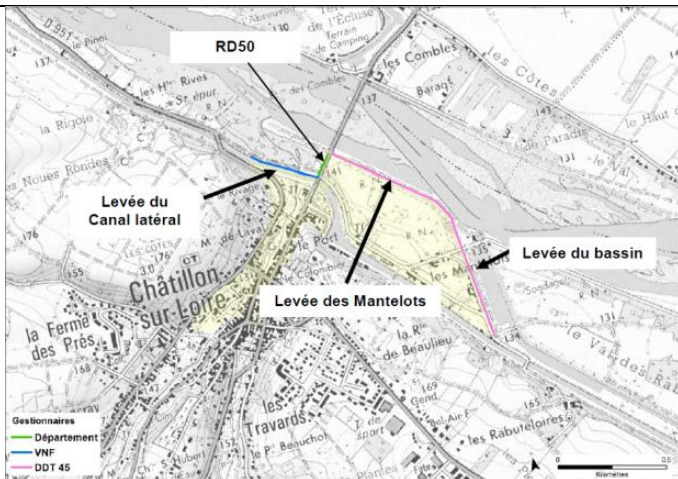
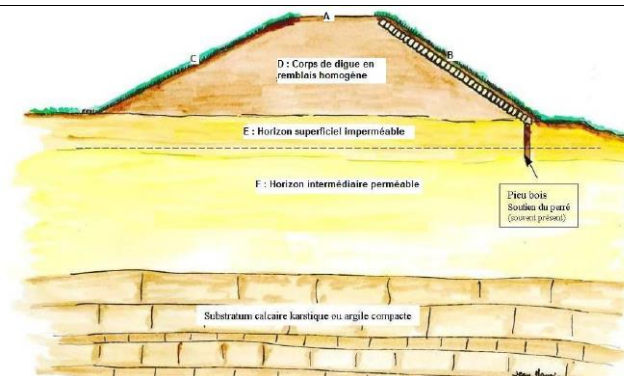


Systeme d'endiguement du val de Chatillon-sur-Loire





© DREAL Centre – Val de Loire



Données techniques

Hauteur/TN	2 à 8 m
Longueur en crête	1 625 m
Surface de la zone protégée	0,76 km ²
Population protégée	265 habitants
Niveau de protection/occurrence	124,27 m NGF (Gien) / Q2
Niveau exceptionnel connu/date	128,16 m NGF (Orléans) / 1856 et 1866
Ouvrages spécifiques	



© DREAL Centre – Val de Loire

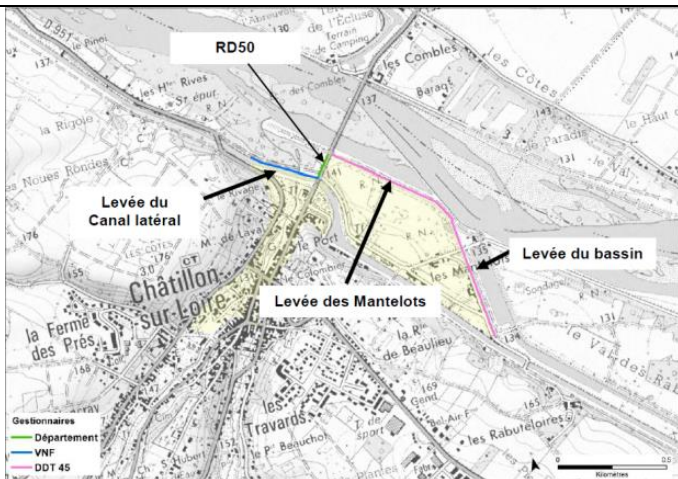
Nom du système	Levee de Chatillon-sur-Loire	Historique	
Rivière ou milieu marin	LOIRE	Période de construction	Fin XV°s- début XVI°s
Ville proche/Département	Chatillon-sur-Loire/Loiret	Autres travaux dates	XVII°-XVIII°-XIX
Propriétaire/Gestionnaire	Etat pour le compte de la CC Berry Loire Puisaye	Type de travaux supplémentaires	Rehaussement
But principal (autre)	PI (X)	Raisons des travaux supplémentaires	Crues jusqu'à fin XIX°s,
Typologie	Fermé DH/DC		
Fondation	S (limons, sables, graves)		
Ingénierie	N/D		
Entrepreneur	N/D	Particularités	S



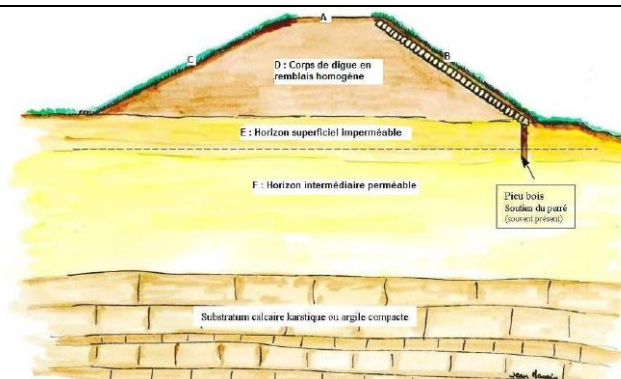
Coordonnées : 47°51'54.0"N 2°07'48.0"E

Auteur de la monographie

Sebastien.patouillard@developpement-durable.gouv.fr



© DREAL Centre – Val de Loire



© DREAL Centre – Val de Loire



© DREAL Centre – Val de Loire

Technical data

Height above foundation	2 to 8 m
Length at crest	1,625 m
Protected area	0.76 km ²
Protected population	265 inhabitants
Protection level/return period	124.27 m a.s.l. / 2 years
Max. level reached/Date	128.16 m a.s.l. / 1856 and 1866
Specific structures	

System name

Chatillon-sur-Loire levees

History

River or Sea system	LOIRE River	Construction Period	Late C 15 th -early C 16 th
Nearest town/Department	Chatillon-sur-Loire/Loiret	Additional works date	C 17 th - C 18 th - C 19 th
Owner/Operator	State on behalf Berry Loire Puisaye CC	Type of additional works	Raising
Main purpose (other)	PI (X)	Reasons of additional works	Floods until the end of the C 19 th
Dam type	Closed system DH/DC		
Foundation, rock type	S (silts, sands and gravel)		
Engineer/Consultant	N/A		
Contractor	N/A	Special features	S



Coordinates: 47°51'54.0"N 2°07'48.0"E

Author of the data sheet

Sebastien.patouillard@developpement-durable.gouv.fr

© Comité Français des Barrages et Réservoirs – <https://barrages-cfbr.eu/> - CFBR 2022

Cette monographie est sous licence Creative Commons Attribution - Pas d'Utilisation Commerciale - Partage dans les Mêmes Conditions 3.0 France. Pour accéder à une copie de cette licence, merci de vous rendre à l'adresse suivante <https://creativecommons.org/licenses/by-nc-nd/3.0/fr>.

This monograph is licensed under a Creative Commons Attribution-NonCommercial-ShareAlike 3.0 License. To access a copy of this license, please go to the following address <https://creativecommons.org/licenses/by-nc-nd/3.0>.

