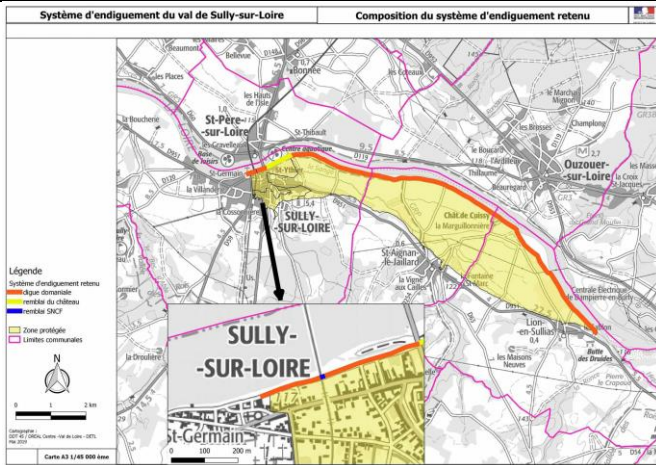
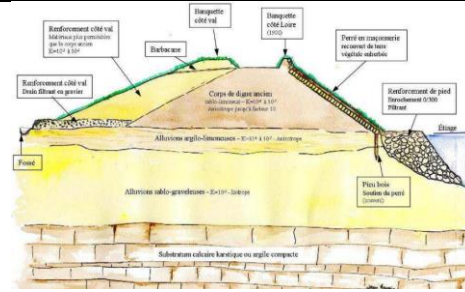


Systeme d'endiguement du val de Sully





© DREAL Centre – Val de Loire



© DREAL Centre – Val de Loire



© DREAL Centre – Val de Loire

Données techniques

Hauteur/TN	2 à 5 m
Longueur en crête	12 300 m
Surface de la zone protégée	1.51 km ²
Population protégée	3 200 habitants
Niveau de protection/occurrence	126,4 m NGF (Gien) / Q50
Niveau exceptionnel connu/date	128,2 mNGF / 1856
Ouvrages spécifiques	D

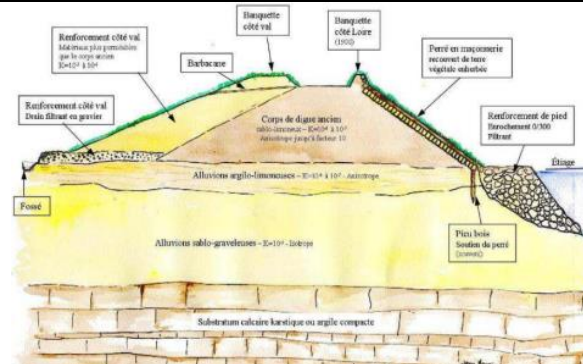
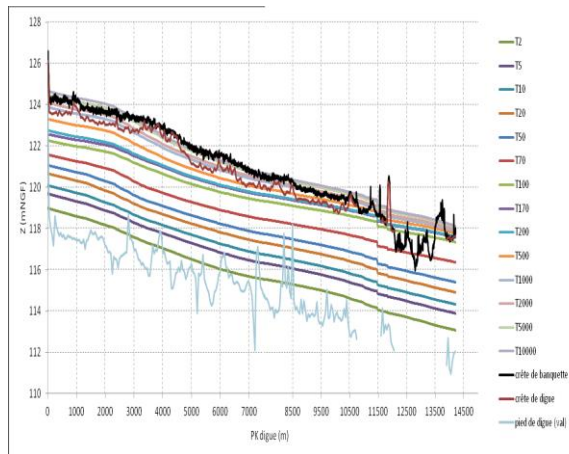
Nom du système	Levés du val de Sully	Historique
Rivière ou milieu marin	Loire	Période de construction
Ville proche/Département	Sully-sur-Loire /Loiret	Autres travaux dates
Propriétaire/Gestionnaire	Etat pour le compte de la CC du val de Sully	Type de travaux supplémentaires
But principal (autre)	PI (X)	
Typologie	Ouvert DH/DC	Raisons des travaux supplémentaires
Fondation	S (limons, sables, graves)	
Ingénierie	N/D	
Entrepreneur	N/D	Particularités



Coordonnées : 47°45'49.27"N 2°26'38.60"E

Auteur de la monographie

Sebastien.Patouillard@developpement-durable.gouv.fr



Technical data

Height above foundation	2 to 5 m
Length at crest	12,300 m
Protected area	1.51 km ²
Protected population	3,200 inhabitants
Protection level/return period	126.4 m a.s.l (Gien) / 50 years
Max. level reached/Date	128.2 m a.s.l (Gien) / 1856
Specific structures	D

System name	Val de Sully levees	History	
River or Sea system	Loire river	Construction Period	C 16 th
Nearest town/Department	Sully-sur-Loire/Loiret	Additional works date	C 17 th , C 18 th , C 19 th , C 20 th , C 21 th
Owner/Operator	State on behalf Val de Sully CC	Type of additional works	Raising, widening, spillway, reinforcement, cut-off wall
Main purpose (other)	PI (X)	Reasons of additional works	Floods until the end of the C 19 th , construction of upstream dams in the C 20 th , reliabilization in the C 21 st
Dam type	Open DH/DC		
Foundation, rock type	S (silts, sands, gravels)		
Engineer/Consultant	N/A		
Contractor	N/A	Special features	S



Coordinates: 47° 45' 49.27"N
2° 26' 38.60"E

Author of the data sheet

Sebastien.Patouillard@developpement-durable.gouv.fr

© Comité Français des Barrages et Réservoirs – <https://barrages-cfbr.eu/> - CFBR 2022

Cette monographie est sous licence Creative Commons Attribution - Pas d'Utilisation Commerciale - Partage dans les Mêmes Conditions 3.0 France. Pour accéder à une copie de cette licence, merci de vous rendre à l'adresse suivante <https://creativecommons.org/licenses/by-nc-nd/3.0/fr>.

This monograph is licensed under a Creative Commons Attribution-NonCommercial-ShareAlike 3.0 License. To access a copy of this license, please go to the following address <https://creativecommons.org/licenses/by-nc-nd/3.0>.

